



Commessa: NR/09117/R-L01  
NR/09117/R-L02

Metanodotto: **RAVENNA - MESTRE DN 550 (22")**  
Variante DN 550 (22") per rifacimento attraversamento  
ferrovia "Mestre - Adria" in comune di Dolo (VE)  
e rifacimento all. comune di Dolo 2 presa DN 100(4")

IMPOSIZIONE DI SERVITU' DI METANODOTTO PER PUBBLICA UTILITA'

## PIANO PARTICELLARE

Comune di: **DOLO**

Provincia di: **VENEZIA**



- ELENCO DITTE DA ASSERVIRE E OCCUPARE TEMPORANEAMENTE
- PLANIMETRIA CON FASCIA DI RISPETTO - Scala 1:2000
- PLANIMETRIA CON AREE DI LAVORO E DI PASSAGGIO - Scala 1:2000

Snam Rete Gas S.p.A.  
Sede Legale: S. Donato Milanese (MI), P.zza S. Barbara 7  
Capitale sociale Euro 1.200.000.000,00 i.v.  
Codice Fiscale e numero di iscrizione al Registro Imprese di Milano n. 10238291008 - R.E.A. Milano n. 1964271  
Partita IVA 10238291008  
Società soggetta all'attività di direzione e coordinamento di Snam S.p.A.  
Società con unico socio

## ELENCO DEI PROPRIETARI DEI TERRENI DA ASSERVIRE / OCCUPARE TEMPORANEAMENTE

Comune: DOLO

Metanodotto: RAVENNA - MESTRE DN 550 (22") Variante DN 550 per rifacimento attraversamento ferrovia "Adria - Mestre" in comune di Dolo (VE)

N.	PROPRIETARI ATTUALI	DATI CATASTALI										SUPERFICIE DA ASSERVIRE	INDENNITÀ DI ASSERVIMENTO A CORPO	SUPERFICIE DA OCCUPARE TEMP. TE PER L'ESECUZIONE DEI LAVORI	INDENNITÀ DI OCCUPAZIONE TEMPORANEA E DANNI A CORPO	TOTALE INDENNITÀ OFFERTA A CORPO	NOTE	
		DITTA CATASTALE	FG.	PART.	QUALITÀ	CL.	SUPERFICIE			REDDITO IMPONIBILE								CONFINI
							ha	are	ca	DOMINICALE	AGRARIO							
											m <sup>2</sup>	€	m <sup>2</sup>	€	€			
1	CASTELLINI ROBERTO nato a DOLO (VE) il 29/12/1948 C.F. CSTRRT48T29D325E Proprieta' 1/1 Residente in VIA BRENTASECCA, 57/1 30031 DOLO (VE)	CASTELLINI ROBERTO nato a DOLO (VE) il 29/12/1948 C.F. CSTRRT48T29D325E Proprieta' 1/1	21	45	SEMINATIVO	3	02	16	00	€ 123,38	€ 100,40	N-fg. 21 mapp. 134-135, E-fg. 21 mapp. 135, S-SCOLO BRENTON, O-fg. 21 mapp. 156	645	€ -	905	€ -	€ -	
			21	137	VIGNETO	1		10	00	Euro:8,98 (*)	Euro: 5,68	N-fg. 21 mapp. 235, E-fg. 21 mapp. 188-294, S-fg. 20 mapp. 156, O-fg. 20 mapp. 156	542	€ -	802	€ -	€ -	
			21	234	SEMIN ARBOR	3		07	70	Euro:4,40 (*)	Euro: 3,58	N-fg. 21 mapp. 38, E-fg. 21 mapp. 232, S-fg. 21 mapp. 235, O-fg. 20 mapp. 396	0	€ -	171	€ -	€ -	
			21	38	SEMINATIVO	2		17	70	Euro:12,28 (*)	Euro: 10,06	N-fg. 21 mapp. 181-174, E-fg. 21 mapp. 127, S-fg. 21 mapp. 234, O-fg. 20 mapp. 396	0	€ -	36	€ -	€ -	
1	<b>TOTALE DITTA</b>										<b>1.187</b>	<b>€ -</b>	<b>1.914</b>	<b>€ -</b>	<b>€ -</b>			
2	MAINARDI GIUSEPPINA nata a ARIANO NEL POLESINE (RO) il 19/08/1951 C.F. MNRGPP51M59A400B Proprieta' 1/2 Residente in VIA ASSEGGIANO 58/A 30174 CHIRIGNAGO (VE) TERRIN GUERRINO nato a FIESSO D'ARTICO (VE) il 02/05/1950 C.F. TRRGRN50E02D578F Proprieta' 1/2 Residente in VIA ASSEGGIANO 58/A 30174 CHIRIGNAGO (VE)	MAINARDI GIUSEPPINA nata a ARIANO NEL POLESINE (RO) il 19/08/1951 C.F. MNRGPP51M59A400B Proprieta' 1/2 TERRIN GUERRINO nato a FIESSO D'ARTICO (VE) il 02/05/1950 C.F. TRRGRN50E02D578F Proprieta' 1/2	20	156	SEMINATIVO	3	03	00	00	Euro:171,36 (*)	Euro: 139,44	N-fg. 21 mapp. 74-75-76, E-fg. 21 mapp. 78-47, S-fg. 21 mapp. 6-45, O-fg. 21 mapp. 45-134	631	€ -	648	€ -	€ -	IMPIANTO MQ. 22 CIRCA STRADA DI ACCESSO ALL'IMPIANTO MQ. 290 CIRCA COMPRESIVI DI AREE DI MANOVRA E ARMADIETTI PE
2	<b>TOTALE DITTA</b>										<b>631</b>	<b>€ -</b>	<b>648</b>	<b>€ -</b>	<b>€ -</b>			
3	DEMANIO DELLO STATO PER LE OPERE DI NAVIGAZIONE INTERNA DI II CLASSE con sede in ROMA (RM) C.F. 80008230270 Proprieta' 1/1 Residente in VIA BARBERINI, 38 00137 ROMA (RM)	DEMANIO DELLO STATO PER LE OPERE DI NAVIGAZIONE INTERNA DI II CLASSE con sede in ROMA (RM) C.F. 80008230270 Proprieta' 1/1	20	396	SEMIN ARBOR	3		87	60	Euro:50,04 (*)	Euro:40,72	N-fg. 21 mapp. 143, E-fg. 21 mapp. 149-65, S-fg. 21 mapp. 70, O-fg. 21 mapp. 393	979	€ -	1.647	€ -	€ -	STRADA DI ACCESSO ALL'IMPIANTO MQ. 455 CIRCA
			20	395	SEMIN ARBOR	3		20	60	Euro:11,77 (*)	Euro:9,58	N-fg. 21 mapp. 3-146, E-fg. 21 mapp. 148, S-fg. 21 mapp. 144, O-fg. 21 mapp. 3-143	207	€ -	196	€ -	€ -	
			20	394	SEMIN ARBOR	3		40	00	Euro:22,85 (*)	Euro:18,59	N-fg. 21 mapp. 3-146, E-fg. 21 mapp. 148, S-fg. 21 mapp. 144, O-fg. 21 mapp. 3-144	441	€ -	401	€ -	€ -	
			20	389	SEMINATIVO	3		83	40	Euro:47,64 (*)	Euro:38,77	N-fg. 21 mapp. 148, E-fg. 21 mapp. 152, S-fg. 21 mapp. 65, O-fg. 21 mapp. 144	1.509	€ -	1.381	€ -	€ -	
3	<b>TOTALE DITTA</b>										<b>3.136</b>	<b>€ -</b>	<b>3.625</b>	<b>€ -</b>	<b>€ -</b>			

## ELENCO DEI PROPRIETARI DEI TERRENI DA ASSERVIRE / OCCUPARE TEMPORANEAMENTE

Comune: DOLO

Metanodotto: RAVENNA - MESTRE DN 550 (22") Variante DN 550 per rifacimento attraversamento ferrovia "Adria - Mestre" in comune di Dolo (VE)

N.	PROPRIETARI ATTUALI	DATI CATASTALI										SUPERFICIE DA ASSERVIRE	INDENNITÀ DI ASSERVIMENTO A CORPO	SUPERFICIE DA OCCUPARE TEMP. TE PER L'ESECUZIONE DEI LAVORI	INDENNITÀ DI OCCUPAZIONE TEMPORANEA E DANNI A CORPO	TOTALE INDENNITÀ OFFERTA A CORPO	NOTE			
		DITTA CATASTALE	FG.	PART.	QUALITÀ	CL.	SUPERFICIE			REDDITO IMPONIBILE								CONFINI		
							ha	are	ca	DOMINICALE	AGRARIO									
											m <sup>2</sup>	€	m <sup>2</sup>	€	€					
4	REGIONE VENETO con sede in VENEZIA (VE) C.F. 80007580279 Proprieta' 1/1 PALAZZO BALBI - DORSODURO, 3901 30123 VENEZIA (VE)	REGIONE VENETO con sede in VENEZIA (VE) C.F. 80007580279 Proprieta' 1/1	20	154	FERROVIA SP			31	00					N-fg. 21 mapp. 149, E-fg. 21 mapp. 183, S-fg. 21 mapp. ---, O-fg. 21 mapp. 149	308	€ -	285	€ -	€ -	
4											TOTALE DITTA	308	€ -	285	€ -	€ -				
5	BOFFO LIDIA nata il 31/10/1950 C.F. BFFLDI50R71L736O Comproprietario Residente in VIA GASPARA STAMPA, 21/1 30031 DOLO (VE) CERATO FEDERICO nato a DOLO (VE) il 22/12/1950 C.F. CRTFRC50T22D325G Comproprietario Residente in VIA GASPARA STAMPA, 21/1 30031 DOLO (VE)	BOFFO LIDIA nata il 31/10/1950 C.F. BFFLDI50R71L736O Comproprietario CERATO FEDERICO nato a DOLO (VE) il 22/12/1950 C.F. CRTFRC50T22D325G Comproprietario	20	127	SEMINATIVO	2		86	50	Euro:60,00 (*)	Euro:49,14			N-fg. 21 mapp. 247, E-fg. 21 mapp. 250, S-fg. 21 mapp. 230, O-fg. 21 mapp. 247- 230	932	€ -	905	€ -	€ -	
5											TOTALE DITTA	932	€ -	905	€ -	€ -				
6	MANCIN EMILIANA nata a DOLO (VE) il 23/01/1950 C.F. MNCMLN50A63D325N Proprieta' 1/1 Residente in VIA PALERMO, 4/a 35020 PONTE SAN NICOLO' (PD)	MANCIN EMILIANA nata a DOLO (VE) il 23/01/1950 C.F. MNCMLN50A63D325N Proprieta' 1/1	20	760	SEMINATIVO	3		80	7	Euro:45,74 (*)	Euro:37,22			N-fg. 21 mapp. 321, E-fg. 21 mapp. 321, S-fg. 21 mapp. 321, O-fg. 21 mapp. 322	940	€ -	1.128	€ -	€ -	
6											TOTALE DITTA	940	€ -	1.128	€ -	€ -				
7	MANCIN FRANCESCA nata a DOLO (VE) il 06/06/1948 C.F. MNCFNC48H46D325L Proprieta' 1/1 Residente in VIA BRENTASECCA, 45 30031 DOLO (VE)	MANCIN FRANCESCA nata a DOLO (VE) il 06/06/1948 C.F. MNCFNC48H46D325L Proprieta' 1/1	20	761	SEMINATIVO	3		10	53	Euro:6,01 (*)	Euro:4,89			N-fg. 21 mapp. 183, E-fg. 21 mapp. 64, S-fg. 21 mapp. 179, O-fg. 21 mapp. 183	259	€ -	137	€ -	€ -	
7											TOTALE DITTA	259	€ -	137	€ -	€ -				
8	MANCIN FRANCESCA nata a DOLO (VE) il 06/06/1948 C.F. MNCFNC48H46D325L Proprieta' 1/2 Residente in VIA BRENTASECCA, 45 30031 DOLO (VE) RIZZO GENTILE nato a CAVARZERE (VE) il 23/05/1940 C.F. RZZGTL40E23C383I Proprieta' 1/2 Residente in VIA BRENTASECCA, 45 30031 DOLO (VE)	MANCIN FRANCESCA nata a DOLO (VE) il 06/06/1948 C.F. MNCFNC48H46D325L Proprieta' 1/2 RIZZO GENTILE nato a CAVARZERE (VE) il 23/05/1940 C.F. RZZGTL40E23C383I Proprieta' 1/2	20	340	ENTE URBANO			04	70					N-fg. 20 mapp. 760- 741, E-fg. 20 mapp. 761- 342, S-fg. 20 mapp. 127, O-fg. 20 mapp. 339	0	€ -	10	€ -	€ -	
8											TOTALE DITTA	0	€ -	10	€ -	€ -				
9	MANCIN GRAZIELLA nata a DOLO (VE) il 13/03/1946 C.F. MNCGZL46C53D325D Proprieta' 1/1 Residente in VIA CANOVA, 1 30031 DOLO (VE)	MANCIN GRAZIELLA nata a DOLO (VE) il 13/03/1946 C.F. MNCGZL46C53D325D Proprieta' 1/1	20	339	VIGNETO	1		12	40	Euro:11,13 (*)	Euro:7,04			N-fg. 20 mapp. 741, E-fg. 20 mapp. 340, S-fg. 20 mapp. 127, O-fg. 20 mapp. 604	0	€ -	14	€ -	€ -	
9											TOTALE DITTA	0	€ -	14	€ -	€ -				

ELENCO DEI PROPRIETARI DEI TERRENI DA ASSERVIRE / OCCUPARE TEMPORANEAMENTE

Comune: DOLO

Metanodotto: RAVENNA - MESTRE DN 550 (22") Variante DN 550 per rifacimento attraversamento ferrovia "Adria - Mestre" in comune di Dolo (VE)

N.	PROPRIETARI ATTUALI	DATI CATASTALI									SUPERFICIE DA ASSERVIRE	INDENNITÀ DI ASSERVIMENTO A CORPO	SUPERFICIE DA OCCUPARE TEMP. TE PER L'ESECUZIONE DEI LAVORI	INDENNITÀ DI OCCUPAZIONE TEMPORANEA E DANNI A CORPO	TOTALE INDENNITÀ OFFERTA A CORPO	NOTE		
		DITTA CATASTALE	FG.	PART.	QUALITÀ	CL.	SUPERFICIE			REDDITO IMPONIBILE							CONFINI	
							ha	are	ca	DOMINICALE								AGRARIO
											m <sup>2</sup>	€	m <sup>2</sup>	€	€			
10	PETTENA' FILOMENA nata a DOLO (VE) il 04/08/1926 C.F. PTTFMN26M44D325J Proprieta' 1/4 Residente in VIA SAMBRUSON, 15/D 30034 MIRA (VE)  TURETTA PIERINO nato a MIRA (VE) il 15/05/1947 C.F. TRTPRN47E15F229X Proprieta' 1/4 Residente in VIA BRENTELLE, 81 30034 MIRA (VE)  TURETTA ROMANO nato a MIRA (VE) il 17/03/1936 C.F. TRTRMN36C17F229G Proprieta' 2/4 Residente in VIA SAMBRUSON, 15/D 30034 MIRA (VE)	PETTENA' FILOMENA nata a DOLO (VE) il 04/08/1926 C.F. PTTFMN26M44D325J Proprieta' 1/4	20	757	SEMINATIVO	2		69	30	€ 48,07	€ 39,37	N-fg. 20 mapp. 564-417, E-fg. 20 mapp. 253, S-fg. 20 mapp. 172, O-fg. 20 mapp. 501-419	1.821	€ -	2.337	€ -	€ -	IMPIANTO MQ. 90 CIRCA STRADA DI ACCESSO ALL'IMPIANTO MQ. 280 CIRCA COMPRESIVI DI AREE DI MANOVRA E ARMADIETTI PE
10											TOTALE DITTA	1.821	€ -	2.337	€ -	€ -		
11	PETTENA' FILOMENA nata a DOLO (VE) il 04/08/1926 C.F. PTTFMN26M44D325J Proprieta' per l'area Residente in VIA SAMBRUSON, 15/D 30034 MIRA (VE)  SNAM RETE GAS S.P.A. con sede in SAN DONATO MILANESE (MI) C.F. 10238291008 Proprieta' superficciaria 1/1 Residente in PIAZZA SANTA BARBARA, 7 20097 S. DONATO MILANESE (MI)  TURETTA PIERINO nato a MIRA (VE) il 15/05/1947 C.F. TRTPRN47E15F229X Proprieta' per l'area Residente in VIA BRENTELLE, 81 30034 MIRA (VE)  TURETTA ROMANO nato a MIRA (VE) il 17/03/1936 C.F. TRTRMN36C17F229G Proprieta' per l'area Residente in VIA SAMBRUSON, 15/D 30034 MIRA (VE)	PETTENA' FILOMENA nata a DOLO (VE) il 04/08/1926 C.F. PTTFMN26M44D325J Proprieta' per l'area	20	756	ENTE URBANO	E/9		02	60			N-fg. 20 mapp. 757, E-fg. 20 mapp. 757, S-fg. 20 mapp. 757, O-fg. 20 mapp. 757	155	€ -	66	€ -	€ -	
11											TOTALE DITTA	155	€ -	66	€ -	€ -		
12	COMUNE DI DOLO con sede in DOLO (VE) C.F. 82001910270 Comproprietario Residente in VIA B. CAIROLI, 39 30031 DOLO (VE)  SOCIETA' ITALIANA PER IL GAS PER AZIONI con sede in TORINO (TO) C.F. 00489490011 Comproprietario Residente in LARGO REGIO PARCO, 9 10152 TORINO (TO)	COMUNE DI DOLO con sede in DOLO (VE) C.F. 82001910270 Comproprietario	20	419	ENTE URBANO	D/1		16	00			N-fg. 20 mapp. 283-273, E-fg. 20 mapp. 757, S-fg. 20 mapp. 507, O-fg. 20 mapp. 264	385	€ -	380	€ -	€ -	
12											TOTALE DITTA	385	€ -	380	€ -	€ -		
13	ALEPRI RACHELA nata a MOLA DI BARI (BA) il 25/04/1936 C.F. LPRRHL36D65F280A Proprieta' 1/2 Residente in VIA STAMPA, 3/ A 30031 DOLO (VE)  FAVARO FERDINANDO nato a DOLO (VE) il 06/02/1935 C.F. FVRFDN35B06D325P Proprieta' 1/2 Residente in VIA STAMPA, 3/ A 30031 DOLO (VE)	ALEPRI RACHELA nata a MOLA DI BARI (BA) il 25/04/1936 C.F. LPRRHL36D65F280A Proprieta' 1/2	20	564	SEMINATIVO	2		22	60	€ 15,68	€ 12,84	N-fg. 20 mapp. 69, E-fg. 20 mapp. 417, S-fg. 20 mapp. 488-757, O-fg. 20 mapp. 488-658	40	€ -	209	€ -	€ -	
13											TOTALE DITTA	40	€ -	209	€ -	€ -		

## ELENCO DEI PROPRIETARI DEI TERRENI DA ASSERVIRE / OCCUPARE TEMPORANEAMENTE

Comune: DOLO

Metanodotto: RAVENNA - MESTRE DN 550 (22") Variante DN 550 per rifacimento attraversamento ferrovia "Adria - Mestre" in comune di Dolo (VE)

N.	PROPRIETARI ATTUALI	DATI CATASTALI										SUPERFICIE DA ASSERVIRE	INDENNITÀ DI ASSERVIMENTO A CORPO	SUPERFICIE DA OCCUPARE TEMP. TE PER L'ESECUZIONE DEI LAVORI	INDENNITÀ DI OCCUPAZIONE TEMPORANEA E DANNI A CORPO	TOTALE INDENNITÀ OFFERTA A CORPO	NOTE	
		DITTA CATASTALE	FG.	PART.	QUALITÀ	CL.	SUPERFICIE			REDDITO IMPONIBILE								CONFINI
							ha	are	ca	DOMINICALE	AGRARIO							
												m <sup>2</sup>	€	m <sup>2</sup>	€	€		
1	ALEPRI RACHELA nata a MOLA DI BARI (BA) il 25/04/1936 C.F. LPRRHL36D65F280A Nuda proprietaria' 9/36 Residente in VIA STAMPA, 3/ A 30031 DOLO (VE)	ALEPRI RACHELA nata a MOLA DI BARI (BA) il 25/04/1936 C.F. LPRRHL36D65F280A Nuda proprietaria' 9/36	20	488	SEMINATIVO	2		02	40	Euro:1,66 (*)	Euro:1,36	N-fg. 20 mapp. 564, E-fg. 20 mapp. 564, S-fg. 20 mapp. 757, O-fg. 20 mapp. 283	0	€ -	79	€ -	€ -	
14	ALEPRI RACHELA nata a MOLA DI BARI (BA) il 25/04/1936 C.F. LPRRHL36D65F280A Proprietaria' 9/36 Residente in VIA STAMPA, 3/ A 30031 DOLO (VE)	ALEPRI RACHELA nata a MOLA DI BARI (BA) il 25/04/1936 C.F. LPRRHL36D65F280A Proprietaria' 9/36																
	FAVARO FERDINANDO nato a DOLO (VE) il 06/02/1935 C.F. FVRFDN35B06D325P Nuda proprietaria' 9/36 Residente in DECEDUTO 30031 DOLO (VE)	FAVARO FERDINANDO nato a DOLO (VE) il 06/02/1935 C.F. FVRFDN35B06D325P Nuda proprietaria' 9/36																
	FAVARO FERDINANDO nato a DOLO (VE) il 06/02/1935 C.F. FVRFDN35B06D325P Proprietaria' 9/36 Residente in VIA STAMPA, 3/ A 30031 DOLO (VE)	FAVARO FERDINANDO nato a DOLO (VE) il 06/02/1935 C.F. FVRFDN35B06D325P Proprietaria' 9/36																
	MARIN GIOCONDA nata a DOLO (VE) il 23/07/1911 C.F. MRNGND11L63D325X Usufrutto 18/36 Residente in DECEDUTA	MARIN GIOCONDA nata a DOLO (VE) il 23/07/1911 C.F. MRNGND11L63D325X Usufrutto 18/36																
14	TOTALE DITTA										0	€ -	79	€ -	€ -			

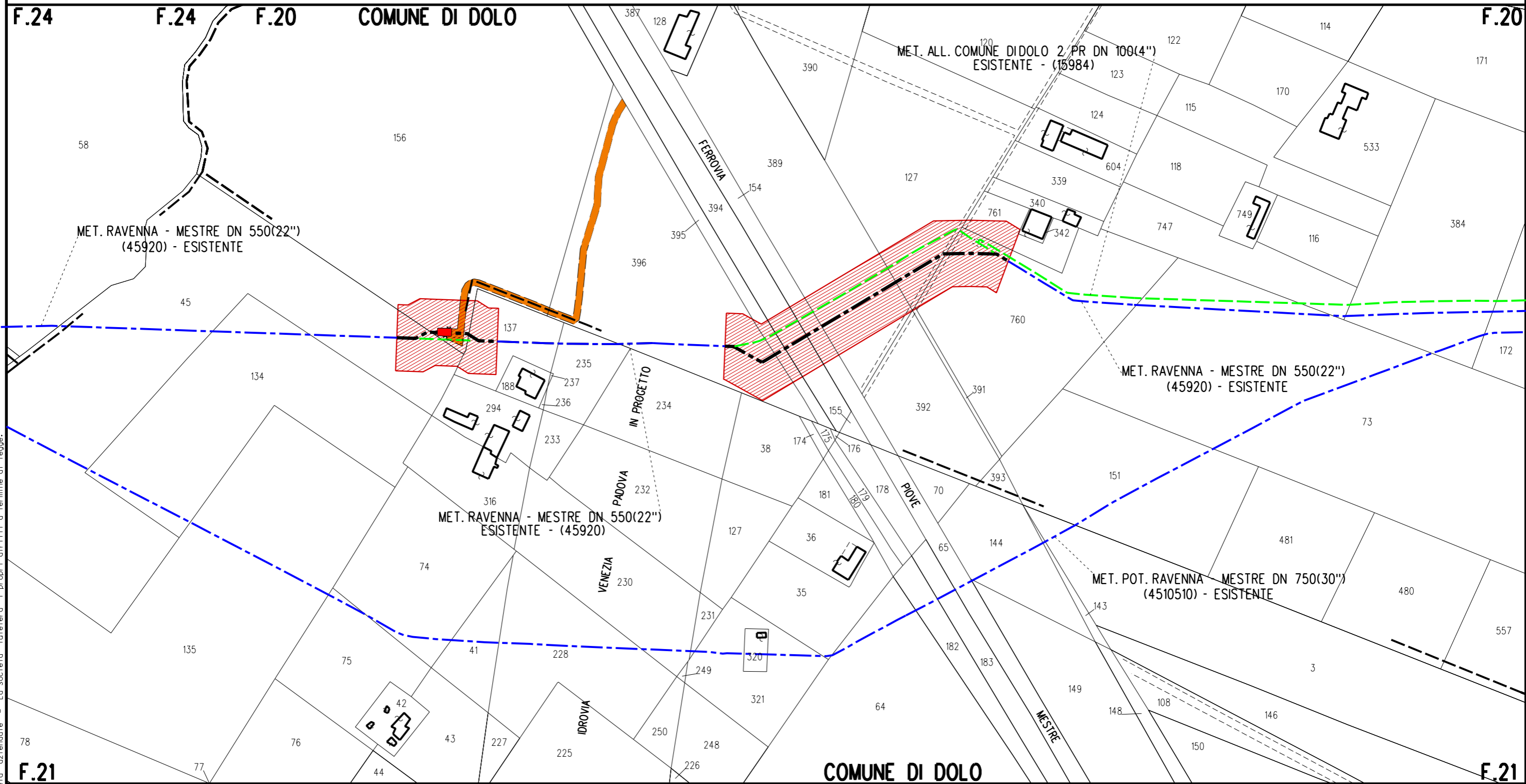
Metanodotto: **RAVENNA - MESTRE DN 550(22")**  
 VARIANTE DN 550(22") PER RIFACIMENTO ATTRAVERSAMENTO  
 FERROVIA MESTRE - ADRIA IN COMUNE DI DOLO (VE)  
 E ALLACCIAMENTO COMUNE DI DOLO 2 presa DN 100(4")

PIANO PARTICELLARE

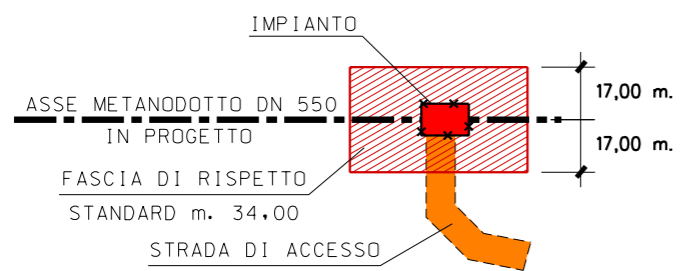


PLANIMETRIA CON FASCIA DI RISPETTO

Scala **1:2000** Tav. **1** di **2**



Il presente disegno e' di proprieta' aziendale - La Societa' tutelera' i propri diritti a termine di legge.



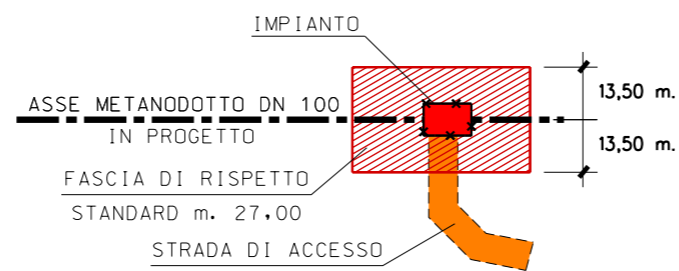
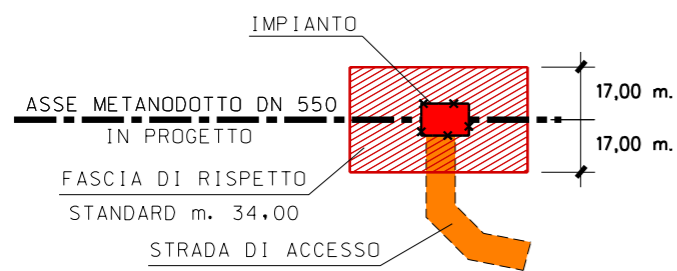
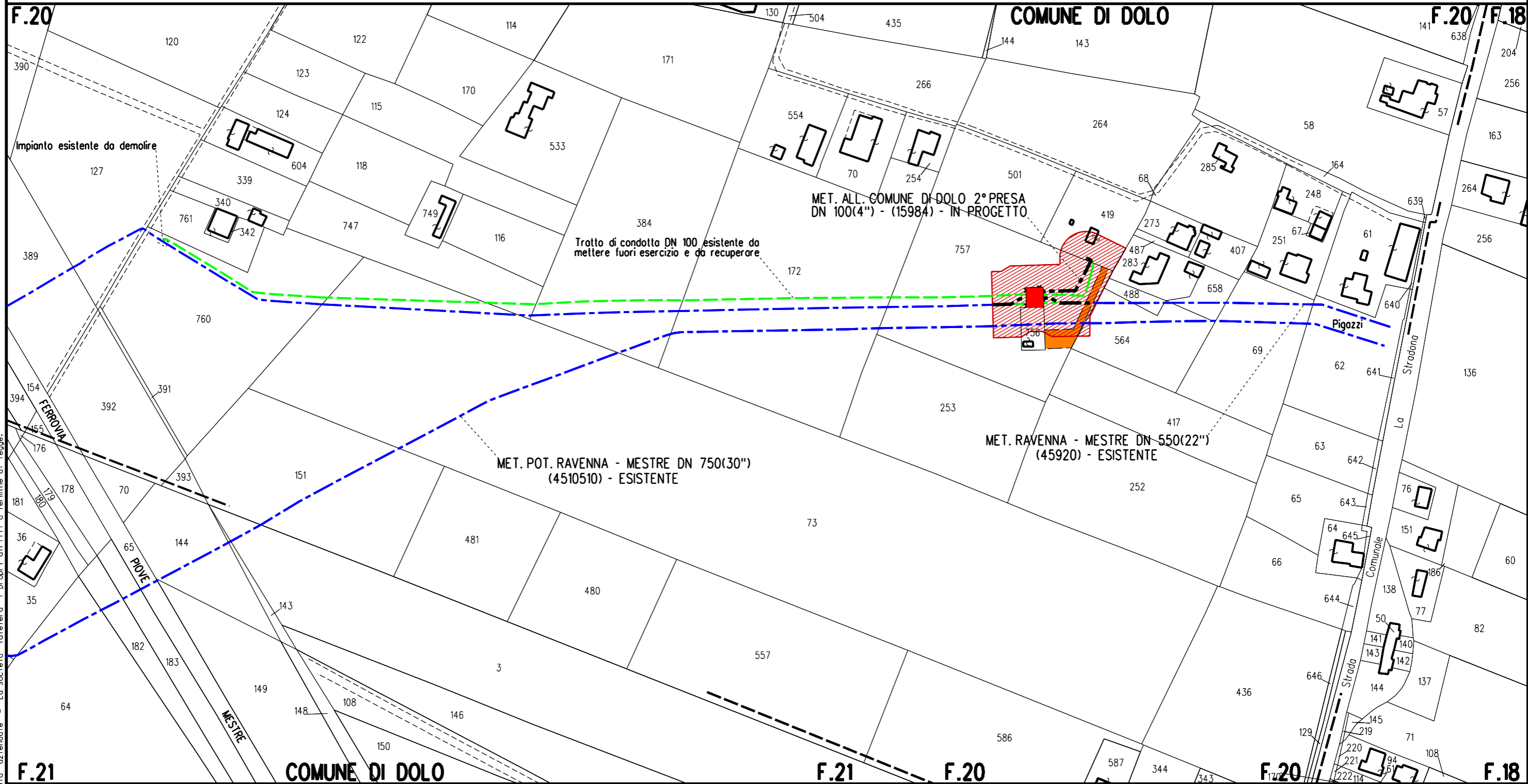
Metanodotto: **RAVENNA - MESTRE DN 550(22")**  
 VARIANTE DN 550(22") PER RIFACIMENTO ATTRAVERSAMENTO  
 FERROVIA MESTRE - ADRIA IN COMUNE DI DOLO (VE)  
 E ALLACCIAMENTO COMUNE DI DOLO 2° presa DN 100(4")

PIANO PARTICELLARE



PLANIMETRIA CON FASCIA DI RISPETTO

Scala **1:2000** Tav. **2** di **2**



Il presente disegno e' di proprieta' aziendale - La Societa' tutelera' i propri diritti a termine di legge.

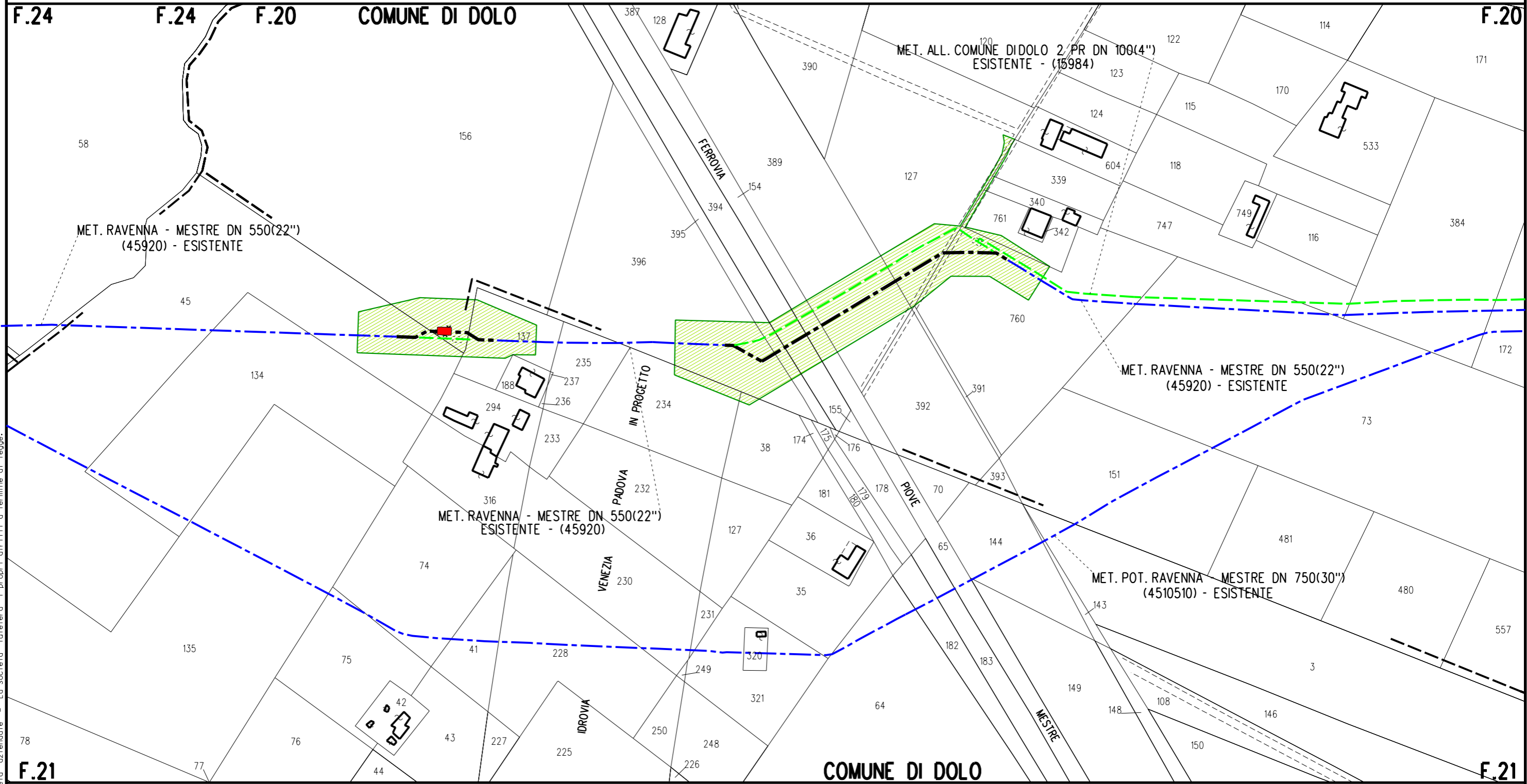
Metanodotto: **RAVENNA - MESTRE DN 550(22")**  
VARIANTE DN 550(22") PER RIFACIMENTO ATTRAVERSAMENTO  
FERROVIA MESTRE - ADRIA IN COMUNE DI DOLO (VE)  
E ALLACCIAMENTO COMUNE DI DOLO 2 presa DN 100(4")

PIANO PARTICELLARE

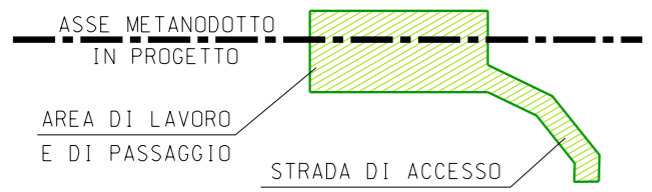


PLANIMETRIA CON AREE DI LAVORO E DI PASSAGGIO

Scala **1:2000** Tav. **1** di **2**



Il presente disegno e' di proprieta' aziendale - La Societa' tutelera' i propri diritti a termine di legge.





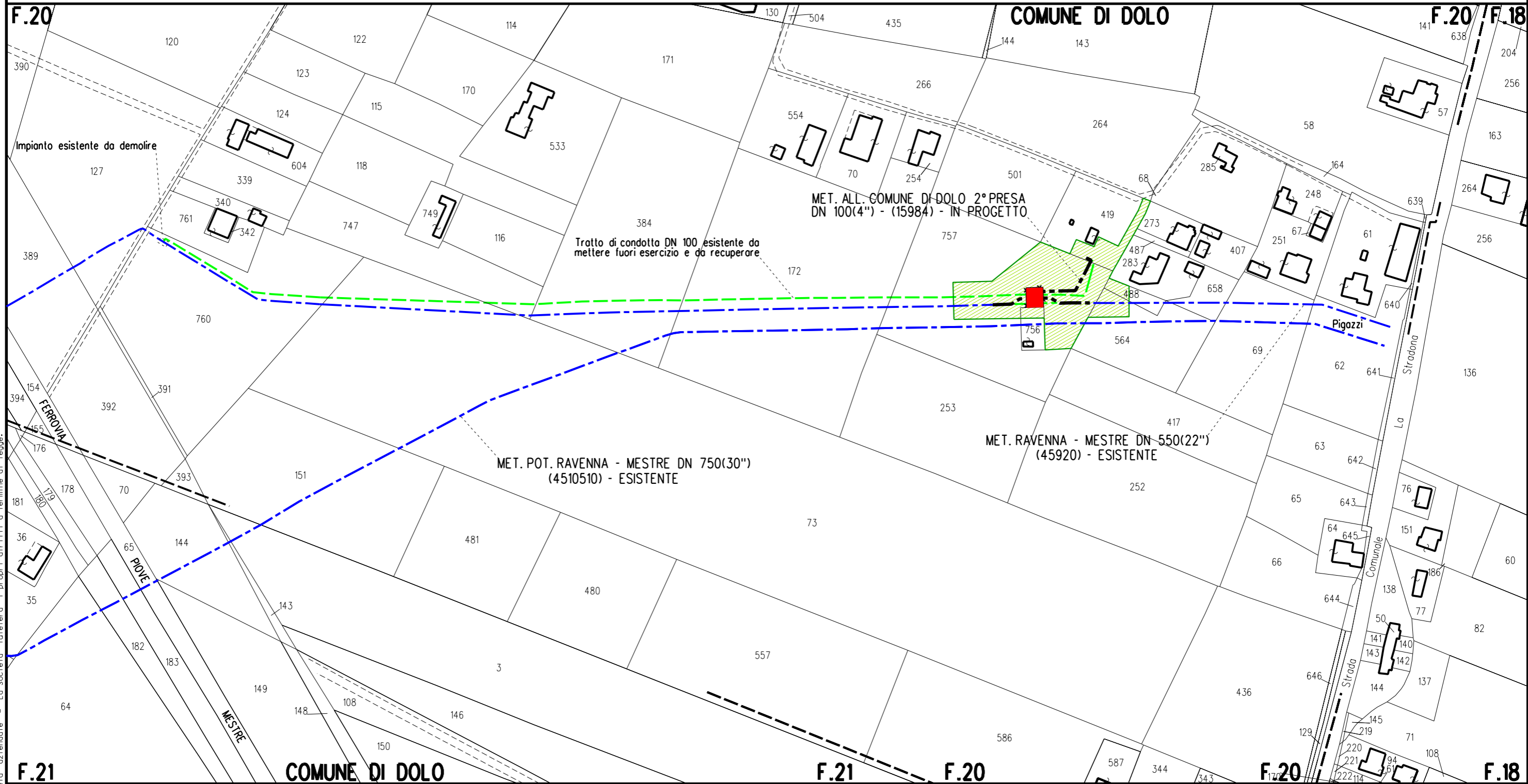
Metanodotto: **RAVENNA - MESTRE DN 550(22")**  
VARIANTE DN 550(22") PER RIFACIMENTO ATTRAVERSAMENTO  
FERROVIA MESTRE - ADRIA IN COMUNE DI DOLO (VE)  
E ALLACCIAMENTO COMUNE DI DOLO 2 presa DN 100(4")

PIANO PARTICELLARE



PLANIMETRIA CON AREE DI LAVORO E DI PASSAGGIO

Scala **1:2000** Tav. **2** di **2**



Il presente disegno e' di proprieta' aziendale - La Societa' tutelera' i propri diritti a termine di legge.

