

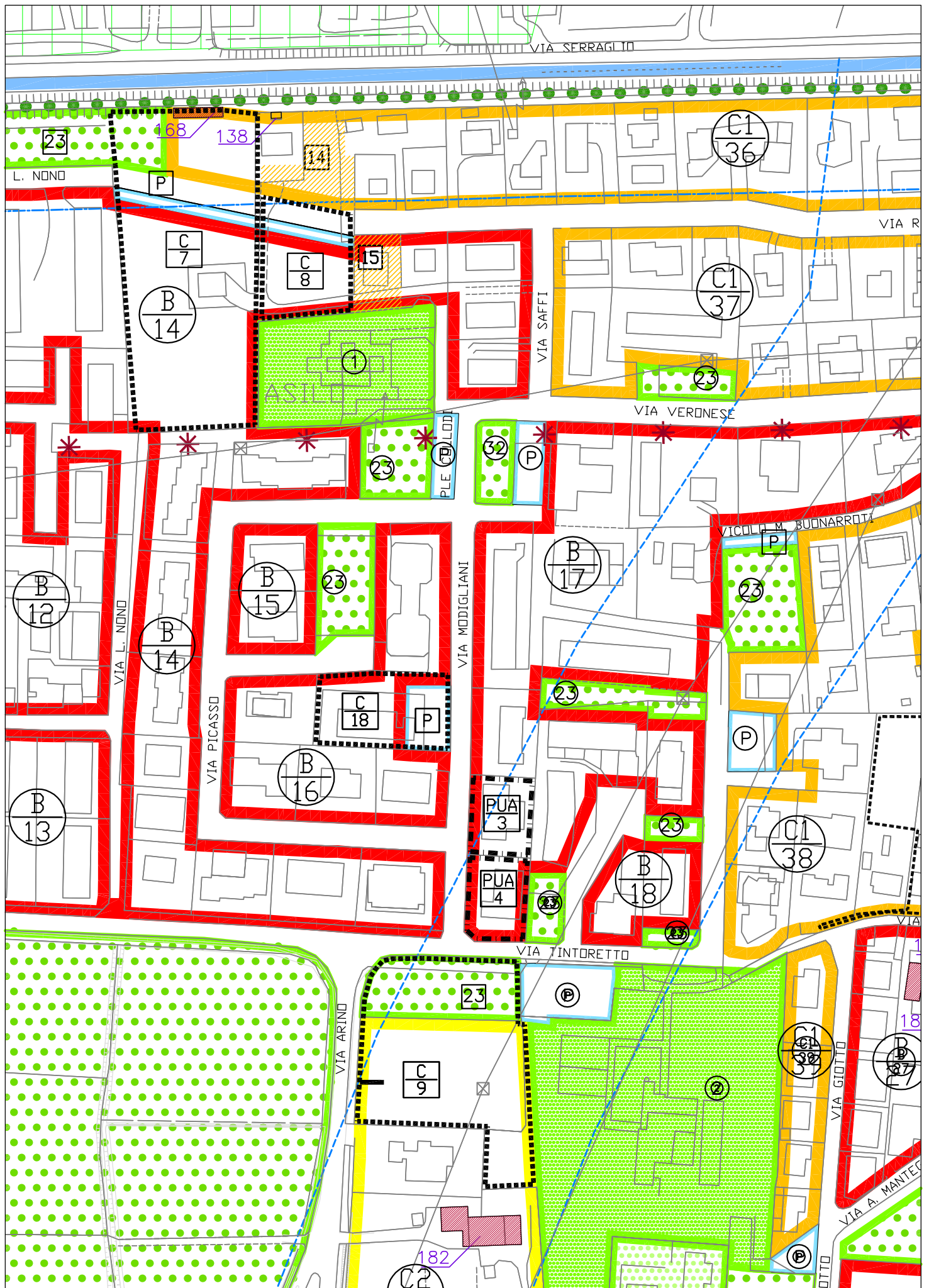
COMUNE DI DOLO
Provincia di Venezia
settore urbanistica ed edilizia privata

**VARIANTE URBANISTICA PARZIALE - AI SENSI DEL I° COMMA ,
ARTICOLO 48 DELLA LEGGE REGIONALE 23 APRILE 2004 N. 11, AI SENSI
DELLE LETTERE A) DEL IV° COMMA, ARTICOLO 50 DELLA LEGGE
REGIONALE 27 GIUGNO 1985 N. 61 E DEL COMMA 8 DELL'ART. 24 DELLE
N.T.A. DEL P.R.G. - FINALIZZATA ALLA:**

***“INDIVIDUAZIONE DI PERIMETRO DI PIANO URBANISTICO
ATTUATIVO IN VIA MODIGLIANI A DOLO – PUA n. 4”***

Allegato A

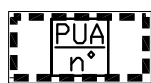
**ESTRATTI STRUMENTO URBANISTICO GENERALE
(VIGENTE, VARIANTE)**



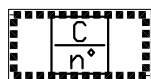
Allegato - A - Estratto PRG stato Variante

LEGENDA ZONIZZAZIONE SCALA 2000

DISCIPLINA DEGLI INTERVENTI



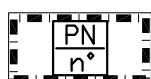
PERIMETRO STRUMENTI URBANISTICI ATTUATIVI VIGENTI (art. 10)



AMBITI SOGGETTI A COMPARTO OBBLIGATORIO (art. 11)



UNITA' MINIMA D'INTERVENTO (art. 11)



AMBITI SOGGETTI A STRUMENTI URBANISTICI ATTUATIVI (Progetti Norma - art. 13)



AMBITO ACCORDO DI PROGRAMMA DENOMINATO VENETO CITY

DISCIPLINA DEL TERRITORIO

Sistema Ambientale

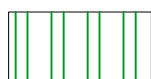
Zone Agricole



AREA AGRO-INDUSTRIALE (art.14)



ZONE "E2" (art. 13bis e art. 14)




ZONE "E3" (art. 13bis e art. 15)



ZONE "E4" (art. 16)

Zone di Tutela



AMBITI DI FORMAZIONE DELL'AMBIENTE BOSCHIVO (art.18)

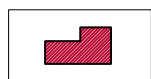
Beni Culturali



VERDE PRIVATO VINCOLATO (art. 19)



EDIFICI VINCOLATI AI SENSI
art. 10 D.L.vo 42/2004 (art. 20, 23)



EDIFICI STORICO TESTIMONIALI (art. 20)

Vincoli e Fasce di Rispetto



AREE VINCOLATE AI SENSI
art. 134 D.L.vo 42/2004



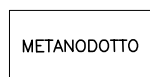
FASCE DI RISPETTO STRADALE, FERROVIARIO, CIMITERIALE (art.22)



FASCIA DI RISPETTO FLUVIALE (art.22), COMPRESIVA DELLA DICHIARAZIONE
DI NOTEVOLE INTERESSE PUBBLICO DELLA RIVIERA DEL BRENTA (DM 16 OTTOBRE 1958) (art.21)



ELETTRODOTTO (art. 22)



METANODOTTO (art. 22)

Delimitazione dei Centri



PERIMETRO CENTRO STORICO

Sistema Insediativo

Zonizzazione



ZONE "A" (art. 23)



ZONE "B" (art. 24)



ZONE "C1" (art. 25)



ZONE "C2" (art. 26)



LOTTI INEDIFICATI (art. 12)

Servizi di Interesse Comune





ZONE "F1" (art.27)



ZONE "F2" (art.27)




ZONE "F3" (art.27)

riferimento al tipo di attrezzatura esistente 
riferimento al tipo di attrezzatura di progetto 

 "Sa": AREE PER L'ISTRUZIONE (art. 28)

 "Sb": AREE PER ATTREZZATURE
DI INTERESSE COMUNE (art. 28)

 "Sc": AREE ATTREZZATE
A PARCO, GIOCO E SPORT (art. 28)

 P AREE PER PARCHEGGI (art. 28)

Sistema Produttivo

 (D) ZONE "D" (art. 30)

 (D1) ZONE "D1" (art. 31)

 PERIMETRO ATTIVITA'
CONFERMATA ART. 30 L.R. 61/85

 ATTIVITA' PRODUTTIVA
CONFERMATA L.R.11/87

 ATTIVITA' PRODUTTIVE
ISOLATE ART. 31bis

 INTERVENTI SUAP SPORTELLO UNICO
ATTIVITA' PRODUTTIVE

Sistema Relazionale

 VIABILITA' (art. 32)

 IMPIANTI PER LA DISTRIBUZIONE
DA CONFERMARE

 CORRIDOIO INTERMODALE (art.33)

 OPERE IDRAULICHE

 PISTE CICLABILI (art.34)

 CORSI D'ACQUA

 PASSERELLA CICLO-PEDONALE (art. 34)

 INDAGINE GEOLOGICA PREVENTIVA

 INDAGINE ARCHEOLOGICA PREVENTIVA